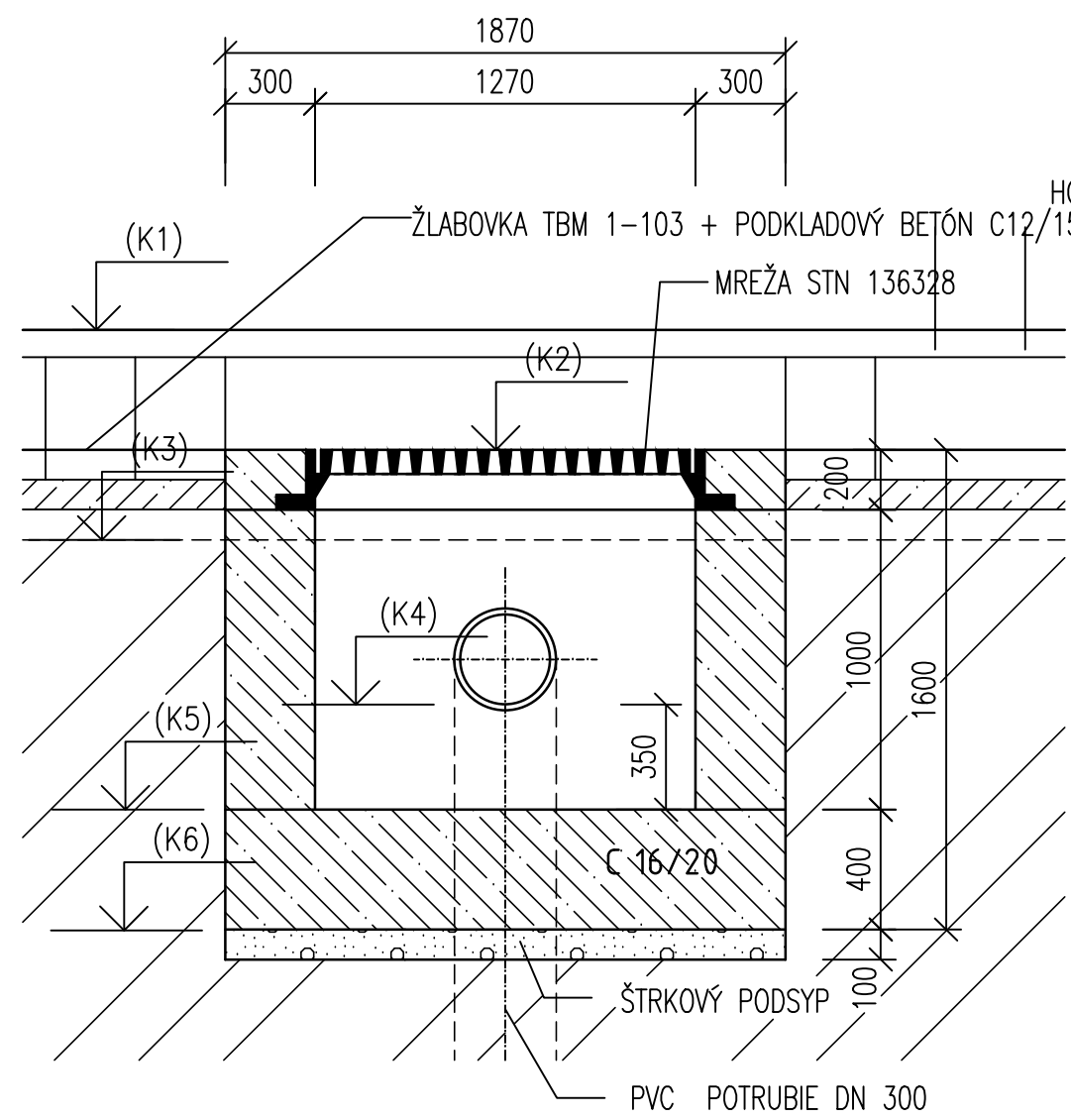
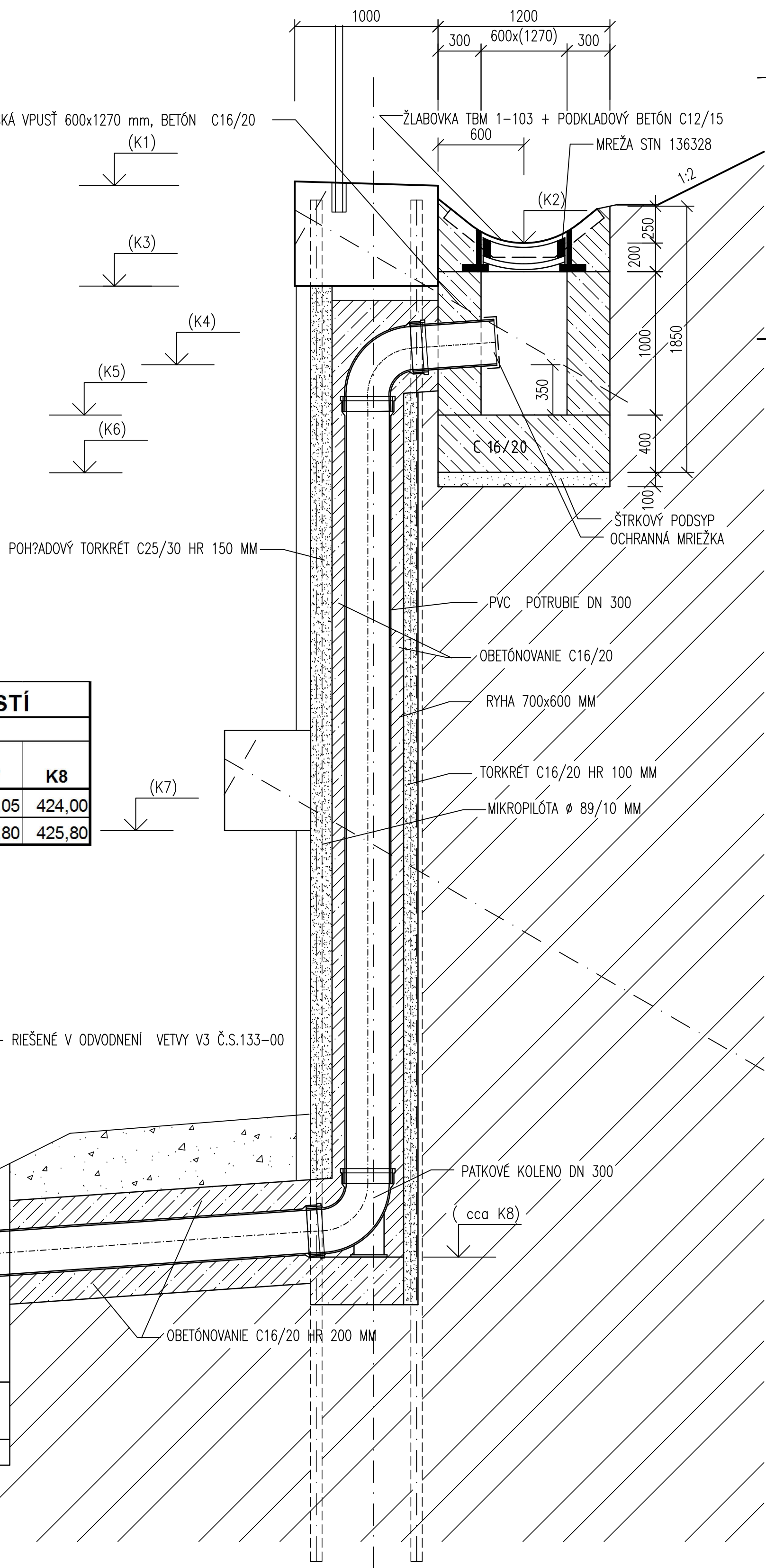


HORSKÁ VPUŠŤ HV-1, HV-2,  
POZDLŽNY REZ M=1:25

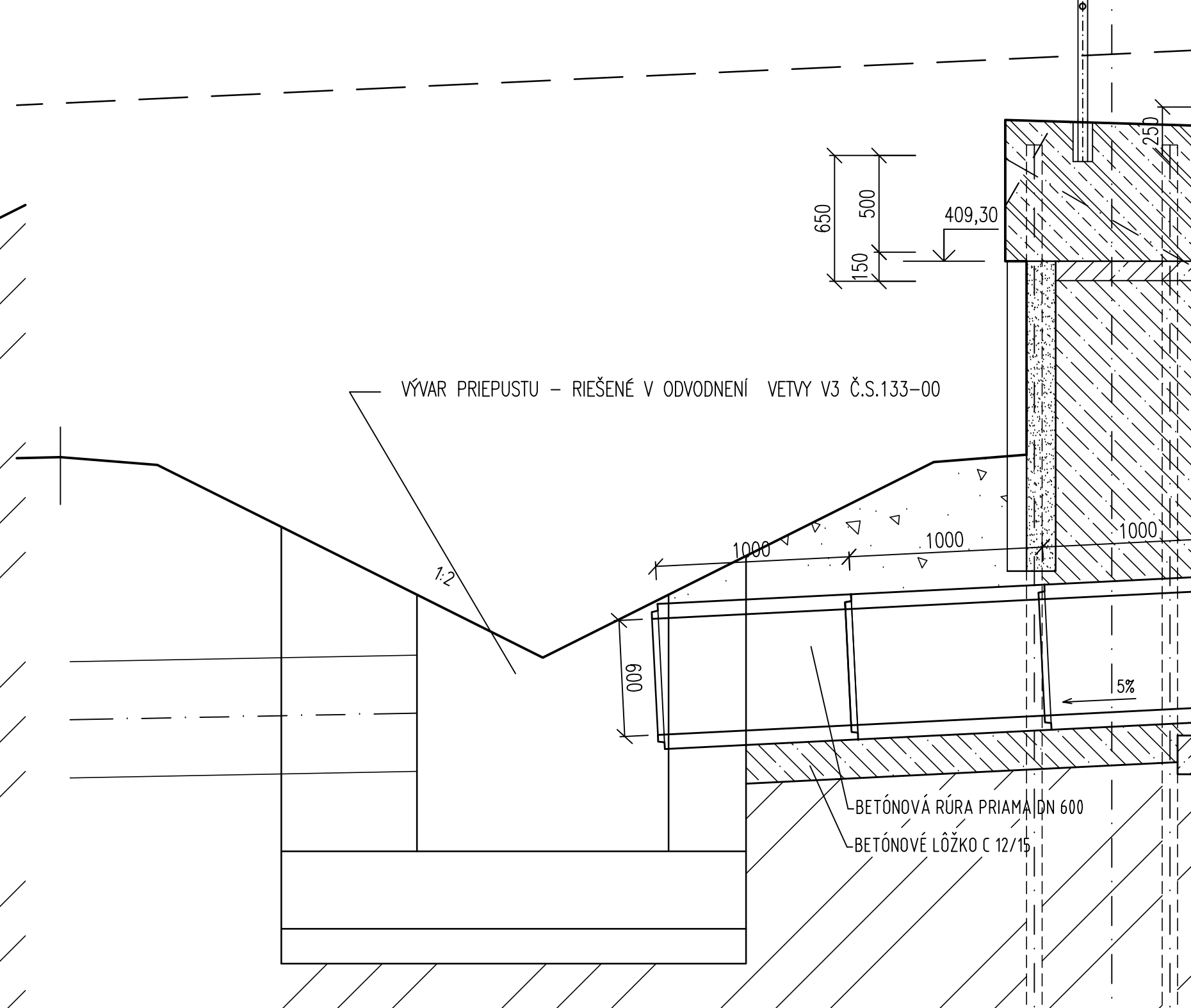


ZOZNAM VÝŠKOVÝCH KÓT HORSKÝCH VPUSTÍ								
Označenie kóty								
Označenie vpuste	K1	K2	K3	K4	K5	K6	K7	K8
HV-1	431,55	431,15	430,85	430,30	429,95	429,55	427,05	424,00
HV-2	433,95	433,55	433,25	432,70	432,35	431,95	427,80	425,80

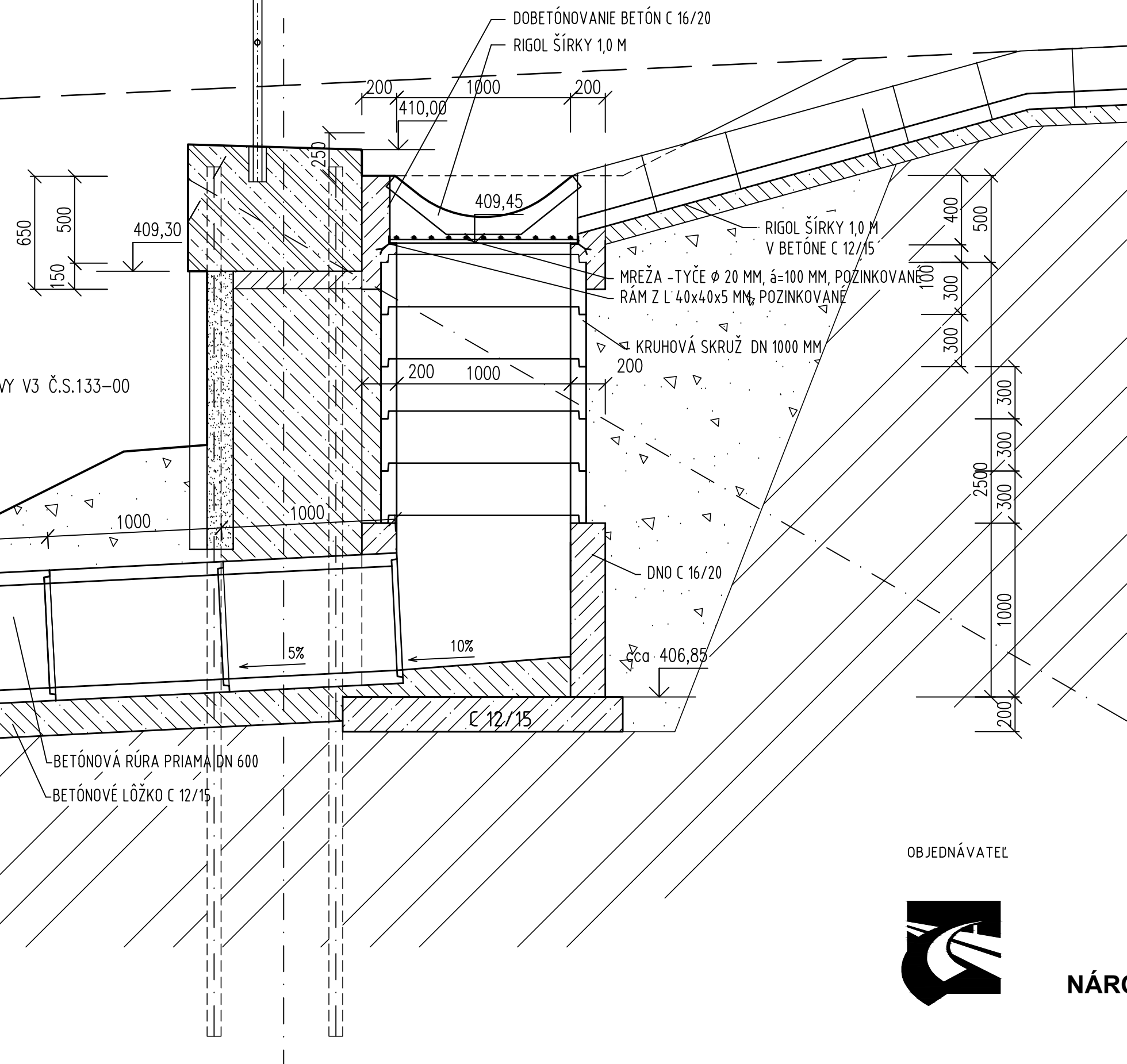
DETAIL ODVODNENIA MÚRA  
HORSKÁ VPUŠŤ HV-1, HV-2,  
PRIEČNY REZ M=1:25



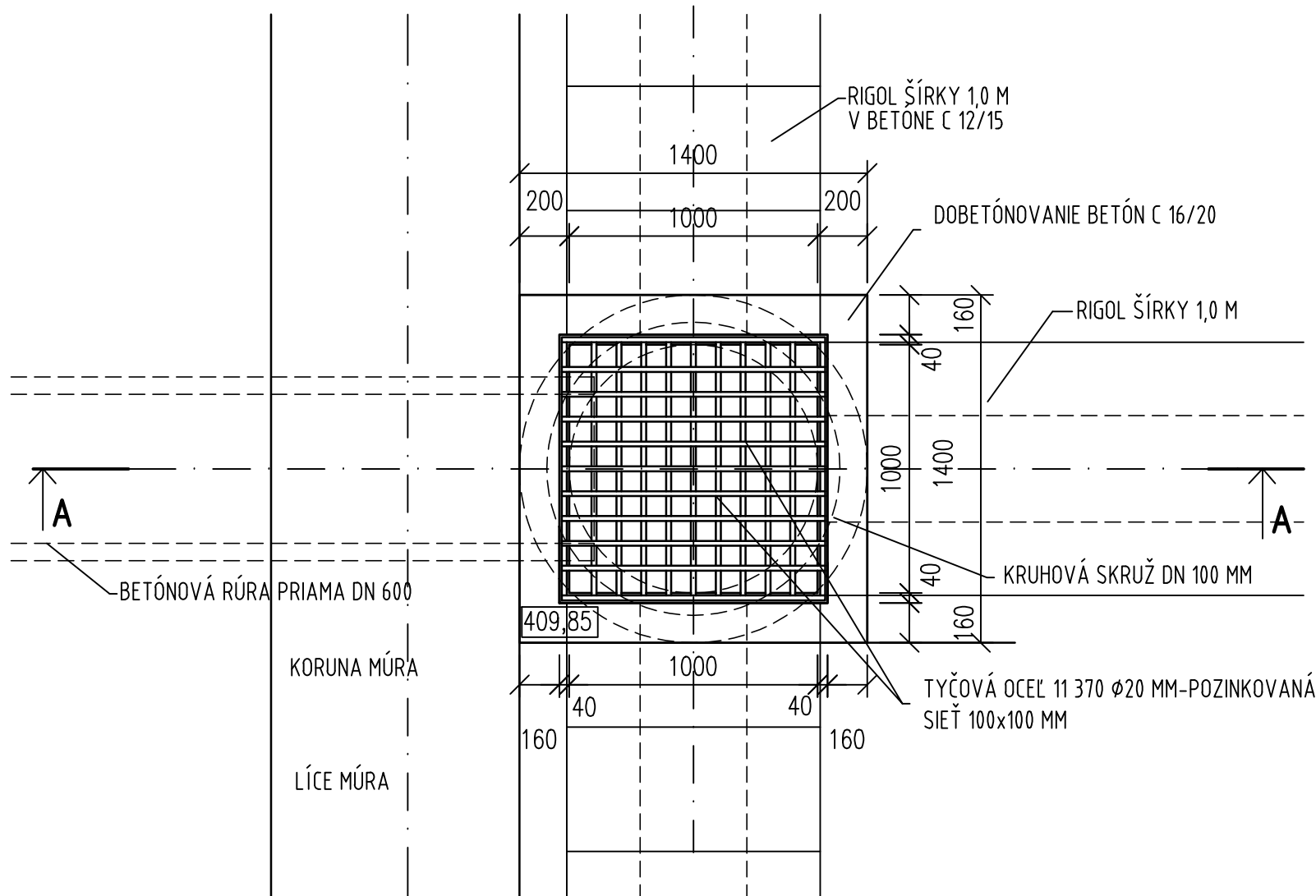
DETAIL ODVODNENIA MÚRA  
M=1:25



VTOKOVÁ ŠACHTA VŠ-1  
REZ A-A M=1:25



VTOKOVÁ ŠACHTA VŠ-1  
PODORYS M=1:25




POZNÁMKA :  
(K1) - PREMENLIVÉ ROZMERY

OBJEDNÁVATEL



NÁRODNÁ DIAĽNIČNÁ SPOLOČNOSŤ

ZHOVIITEĽ DOKUMENTÁCIE NA STAVEBNÉ POVOLENIE			<b>GEOCONSULT S.R.O.</b>		
MILETIČOVA 21, P.O.BOX 34, 820 05 BRATISLAVA 25					
HL. INŽ. PROJ. Ing. Marek GOLÁB	VED. ÚSEKU Ing. Peter ŽIAK	ČÍS. ZÁK. 134.7/1214			

DOKUMENTÁCIA NA STAVEBNÉ POVOLENIE  
226-00

ZÁKAZKA		DIAĽNIČNÝ PRIVÁDZAČ LIETAVSKÁ LÚČKA - ŽILINA			
ČASŤ STAVBY: 226-00 ZÁRUBNÝ MÚR NA PRELOŽKE POĽNEJ CESTY KM 3,200-3,765		GEOstatik a.s. Kragujevská 11 010 01 Žilina			
PRÍLOHA		DETAILY ODVODNENIA MÚRA		STUPEŇ DSP	ČÍSLO ZÁKAZKY 104 14
OBJEDNÁVATEĽ		NÁRODNÁ DIAĽNIČNÁ SPOLOČNOSŤ, a.s.		OKRES ŽILINA	
HLAVNÝ INŽ. PROJ. Ing. Marek GOLÁB		TECH. KONTROLA Ing. Jana HOLUBČIKOVÁ		SÚRADNICOVÝ SYSTÉM JTSK	
ZODP. PROJ. Ing. Ľubomír KOLÁR		VED. ÚSEKU Ing. Jana HOLUBČIKOVÁ		KATASTRÁLNE ÚZEMIE LIETAVSKÁ LÚČKA	
VYPRACOVAL Ing. Marek ZÁCHENSKÝ		DÁTUM 05.2014		FORMÁT 10x A4	
				MIERKA 1:25	
				ČÍSLO PRÍLOHY 10	
				SÚPRAVA	